






Departamento de Explotación Portuaria
Autoritat Portuària de Balears

Leyenda:

En superficie terrestre	18625.0 m ²
En espejo de agua:	5971.9 m ²
Total ocupación en Dominio Público: 24596.8 m²	

Leyenda:

	Zona de influencia.
	Límite ocupación.
	Límite de la Zona de Servicio.
	Límite de la Zona Patrimonial.

Escala:	1:1000	A3
Fecha:	jul. 23	
Expediente:	AU-C-M-0001	

Título del plano:
 Pliego de bases del concurso público de explotación en régimen de autorización administrativa de una instalación con destino a servicios de varada y botadura de embarcaciones y suministros en el muelle de Cos Nou del Puerto de Maó